



## Chalet des Cernys Saison hivernale 2017-2018



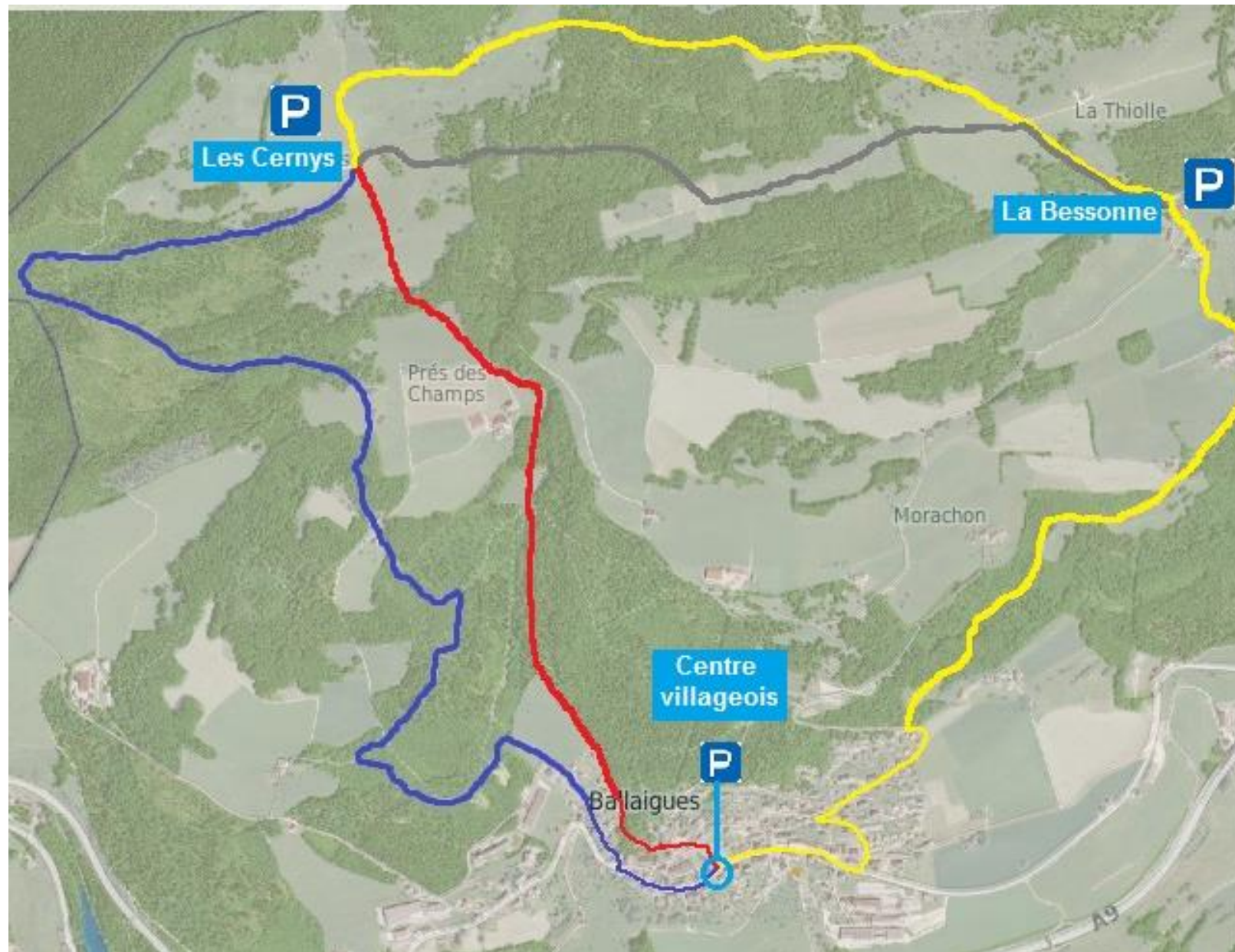
Tous les dimanches d'hiver, le chalet des Cernys est ouvert à tous les promeneurs de 9h00 à 17h00 !

Les gardiens, membres du Ski-Club Ballaigues, sont chargés de tenir cette buvette (boissons chaudes et froides).





Ci-dessous, voici quelques idées de balades pour vous rendre au chalet des Cernys.

Tous ces chemins partent depuis le Centre villageois (salle de gym et Marché Reymond) où un parking est disponible.

Ces tracés sont piquetés de panneaux d'indications de couleur.



### Légende :

	Suivre les panneaux d'indication « Chalet des Cernys », puis à l'extérieur du village la route est piquetée. Accessible à pieds, en poussettes et selon la météo en voiture (route déneigée mais pas salée). 4,2 km, env. 55min à pieds, dénivelé moyen.
	Chemin à travers forêt et champs. Accessible en raquettes en temps hivernal ou à pieds. Distance : 2,3 km, env.1h en raquettes, dénivelé important.
	En voiture, suivre les panneaux d'indication « La Bessonne » (à 3km du Centre villageois) où un parking est disponible. Chemin à travers route forestière. Accessible en raquettes en temps hivernal ou à pieds. Distance : 2,6 km, env. 45 min. en raquettes, dénivelé moyen.
	En voiture, suivre les panneaux d'indication « La Bessonne » (à 3km du Centre villageois) où un parking est disponible. Chemin à travers les pâturages et sur les routes forestières. Accessible en raquettes en temps hivernal ou à pieds. Distance : 2,3 km, 35 min en raquettes, dénivelé moyen.